



АДМИНИСТРАЦИЯ
ДОБРЯНСКОГО ГОРОДСКОГО ОКРУГА

ПОСТАНОВЛЕНИЕ

29.06.2022

№ 1673

г.Добрянка

Об утверждении проекта
межевания территории населенного
пункта – поселок Ярино,
Добрянский городской округ,
Пермский край

В соответствии со статьями 43, 45 Градостроительного кодекса Российской Федерации, Федеральным законом Российской Федерации от 06 октября 2003 г. № 131-ФЗ «Об общих принципах организации местного самоуправления в Российской Федерации», Устава Добрянского городского округа, заключением по результатам общественных обсуждений от 21 июня 2022 г. по проекту межевания территории населенного пункта – деревня Завожик, Добрянский городской округ, Пермский край администрация округа ПОСТАНОВЛЯЕТ:

1. Утвердить прилагаемый проект межевания территории населенного пункта – поселок Ярино, Добрянский городской округ, Пермский край (далее – Проект).
2. Управлению градостроительства и архитектуры администрации Добрянского городского округа в установленном законом порядке обеспечить направление настоящего постановления и документации по планировке территории, указанной в пункте 1 настоящего постановления, в орган регистрации прав для внесения сведений в Единый государственный реестр недвижимости.
3. Опубликовать настоящее постановление в периодическом печатном издании газете «Камские зори», разместить на официальном сайте правовой информации Добрянского городского округа в информационно-телекоммуникационной сети Интернет с доменным именем dobr-pravo.ru.
4. Настоящее постановление вступает в силу после его официального опубликования.

5. Контроль за исполнением постановления возложить на первого заместителя главы администрации Добрянского городского округа.

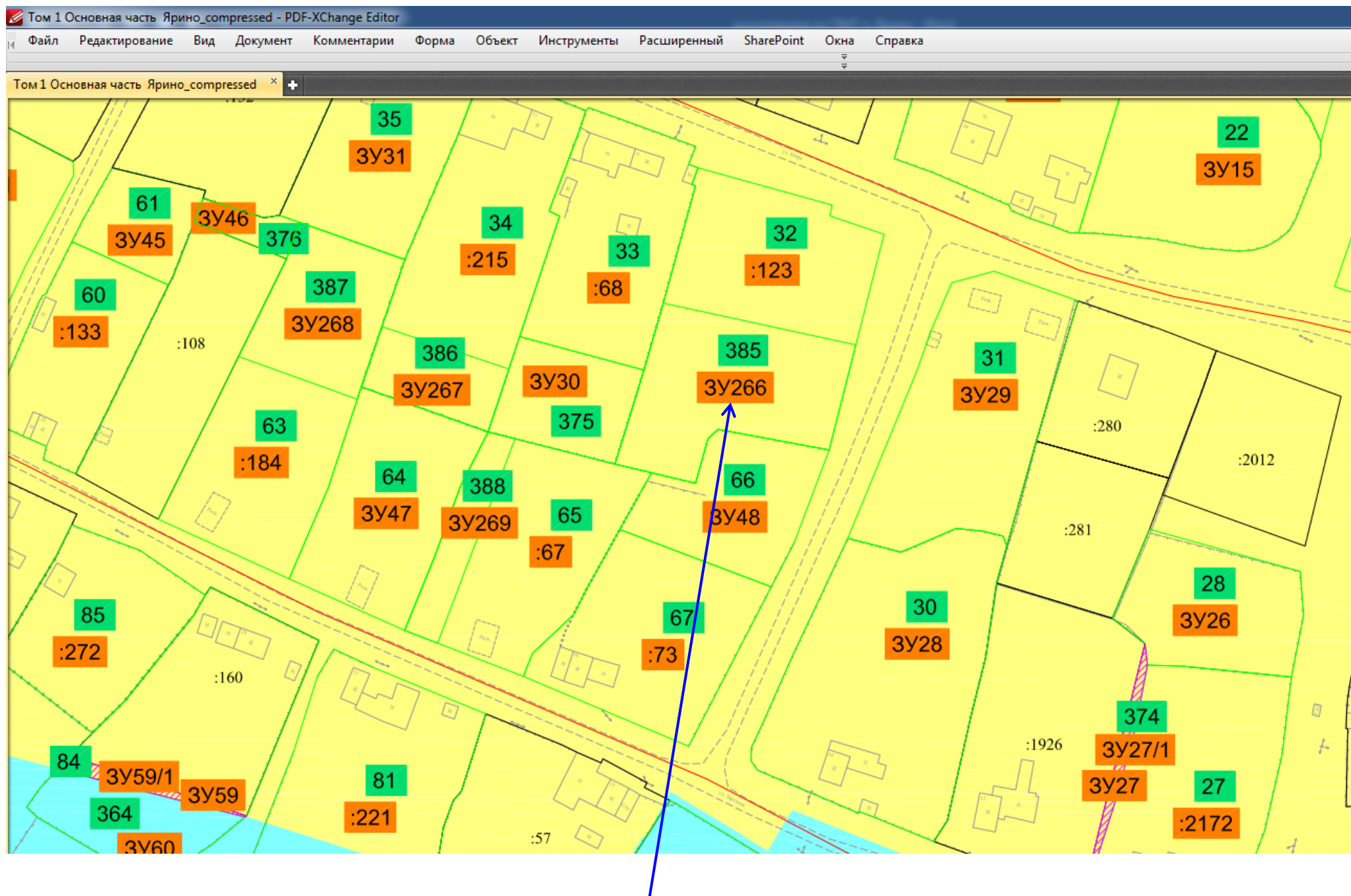
Глава городского округа -
глава администрации Добрянского
городского округа



К.В. Лызов










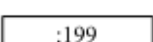










Выкопировка из чертежа образуемых земельных участков (Этап 2)



земельный участок с условным номером :3Y266

Условные обозначения

	- граница населенного пункта
	- граница проектирования
	- граница кадастрового квартала
	- граница земельных участков, учтенные в ЕГРН
	- объекты капитального строительства, сведения о которых внесены в ЕГРН
	- изменяемые границы земельных участков
	- границы земельных участков, подлежащие уточнению в связи с исправлением реестровых ошибок
	- уточняемые границы земельных участков
	- красные линии проектируемые
	- кадастровый номер земельного участка
	- границы земельных участков предлагаемые к перераспределению

	- номер земельного участка в экспликации изменяемых земельных участков
	- условный номер уточняемого земельного участка
	- условный номер образуемого земельного участка
	- номер земельного участка предлагаемого к перераспределению
	- существующие здания и сооружения
	- ограждения деревянные
	- ограждения сетка рабица

Инженерная инфраструктура

	- линии электропередач
---	------------------------

с основным видом разрешенного использования - Для ведения личного подсобного хозяйства. Поставить на государственный кадастровый учет по результатам межевания;

участок №383 - Образование земельного участка из земель, находящихся в государственной или муниципальной собственности (ЗУ263) с основным видом разрешенного использования - Для ведения личного подсобного хозяйства. Поставить на государственный кадастровый учет по результатам межевания;

участок №384 - Образование земельного участка из земель, находящихся в государственной или муниципальной собственности (ЗУ264) с основным видом разрешенного использования - Для ведения личного подсобного хозяйства. Поставить на государственный кадастровый учет по результатам межевания;

участок №385 - Образование земельного участка из земель, находящихся в государственной или муниципальной собственности (ЗУ266) с основным видом разрешенного использования - Для ведения личного подсобного хозяйства. Поставить на государственный кадастровый учет по результатам межевания;

участок №386 - Образование земельного участка из земель, находящихся в государственной или муниципальной собственности (ЗУ267) с основным видом разрешенного использования - Для ведения личного подсобного хозяйства. Поставить на государственный кадастровый учет по результатам межевания;

384	ЗУ264	-	Пермский край, Добрянский городской округ, п.Ярино,	Для ведения личного подсобного хозяйства	-	443	Образование земельного участка из земель, находящихся в государственной или муниципальной собственности
385	ЗУ266	-	Пермский край, Добрянский городской округ, п.Ярино,	Для ведения личного подсобного хозяйства	-	1989	Образование земельного участка из земель, находящихся в государственной или муниципальной собственности
386	ЗУ267	-	Пермский край, Добрянский городской округ, п.Ярино,	Для ведения личного подсобного хозяйства	-	649	Образование земельного участка из земель, находящихся в государственной или муниципальной собственности
387	ЗУ268	-	Пермский край, Добрянский городской округ, п.Ярино,	Для ведения личного подсобного хозяйства	-	1285	Образование земельного участка из земель, находящихся в государственной или муниципальной собственности
388	ЗУ269	-	Пермский край, Добрянский городской округ, п.Ярино,	Для ведения личного подсобного хозяйства	-	534	Образование земельного участка из земель, находящихся в государственной или муниципальной собственности
389	ЗУ270	-	Пермский край, Добрянский городской округ, п.Ярино,	Для ведения личного подсобного хозяйства	-	1230	Образование земельного участка из земель, находящихся в государственной или муниципальной собственности

		27	566337.51	2257855.43
385	3Y266	1	566149.37	2257854.12
		2	566138.03	2257906.61
		3	566109.30	2257899.35
		4	566114.94	2257869.09
		5	566112.47	2257866.36
		6	566100.29	2257862.95
		7	566103.12	2257850.90
		8	566105.48	2257840.96
		9	566131.15	2257848.88
386	3Y267	1	566143.00	2257777.45
		2	566131.44	2257812.06
		3	566114.28	2257806.38
		4	566126.53	2257771.80
387	3Y268	1	566171.46	2257754.84
		2	566161.30	2257783.68
		3	566143.00	2257777.45
		4	566126.53	2257771.80
		5	566123.16	2257770.70